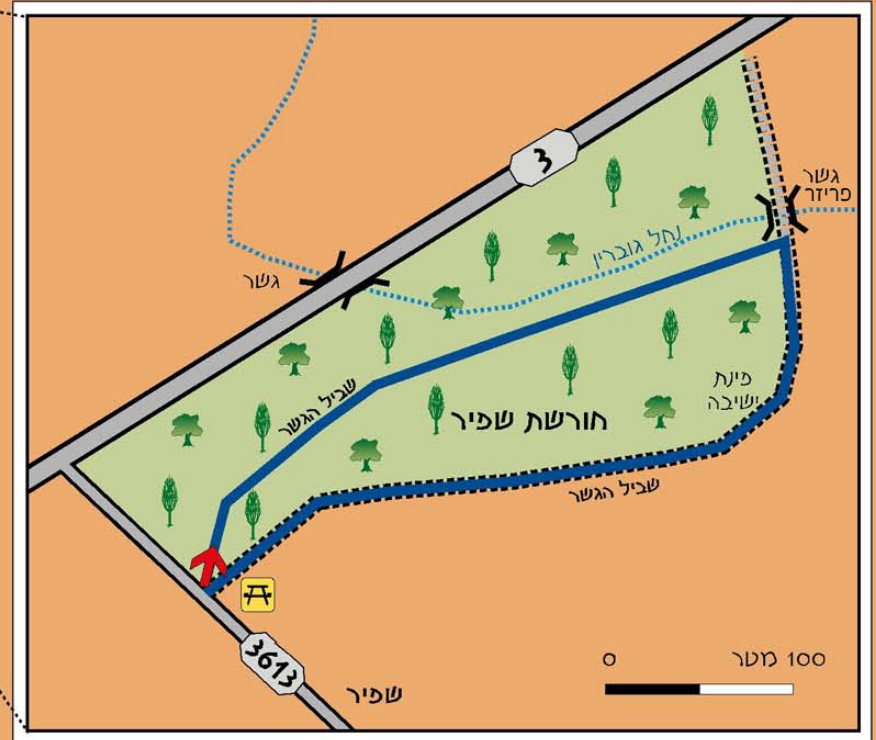
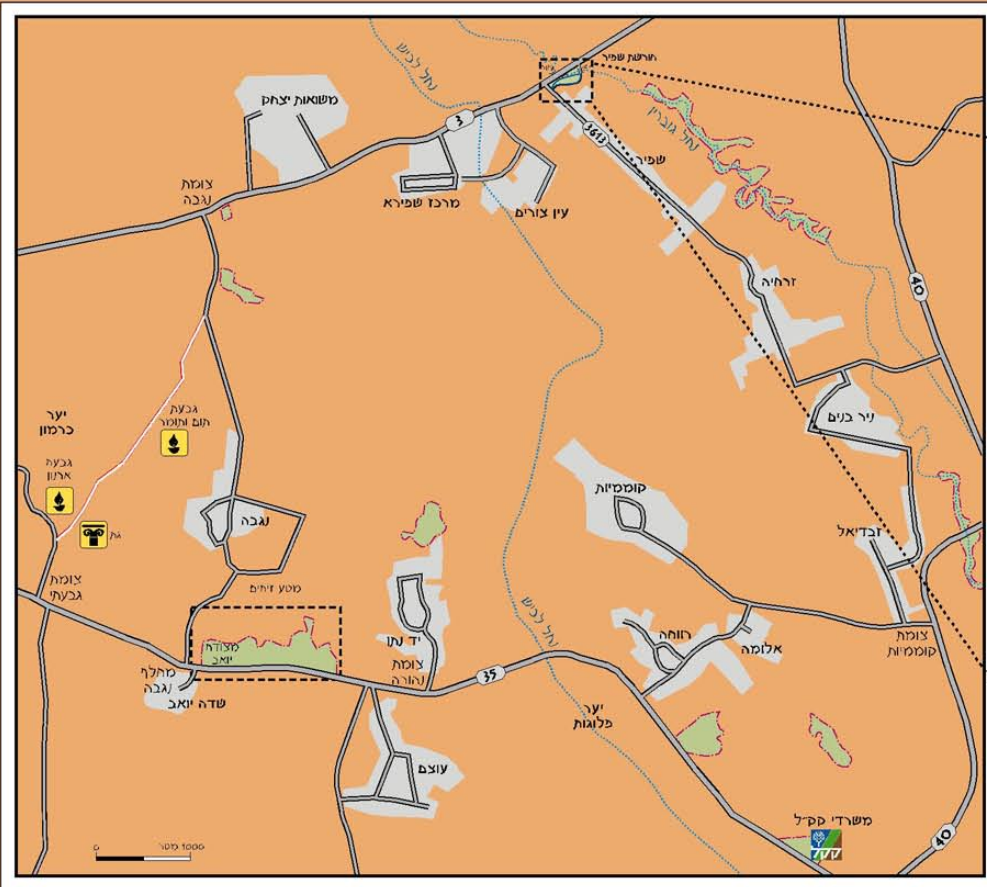


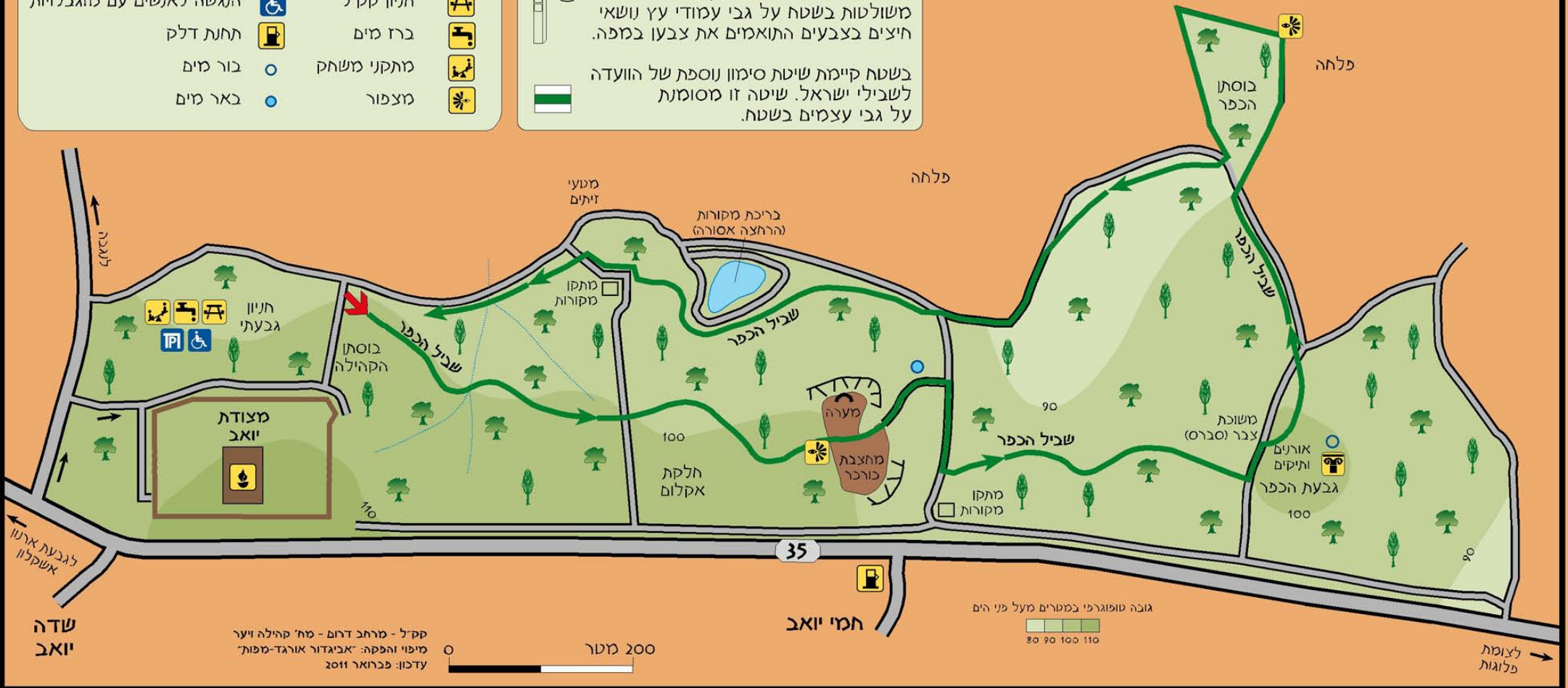
יער קוממיות



מקרא

אתר הנצחה		כביש	
אתר ארכיאולוגי		דרך עפר	
תניה		כניסה ליער	
הנגשה לאנשים עם מוגבלויות		תניון קקל	
תחנת דלק		ברז מים	
בור מים		מתקני משחק	
באר מים		מצפור	

מטיילים יקרים!
מפת יער זו נועדה לסייע לכם להתמצא בדרכי היער, במסלולי הטויל ובאתרים שבו. לנוחותכם, הדרכים המופיעות במפה משולטות בשטח על גבי עמודי עץ נושאי חיצים בצבעים התואמים את צבען במפה. בשטח קיימת שיטת סימון נוספת של הוועדה לשבילי ישראל. שיטה זו מסומנת על גבי עצמים בשטח.



סקל - מרחב דרום - מז' קהילה יער
מיפוי והפקה: אביגדור אורגד-מפול
עדכון: פברואר 2011

גובה טופוגרפי במטרים מעל פני הים

80	90	100	110
----	----	-----	-----

לצומת פלוגות